


# ZAŁĄCZNIK NR 3 DO PROGNOZY ODDZIAŁYWANIA NA ŚRODOWISKO PROJEKTU MIEJSCOWEGO PLANU ZAGOSPODAROWANIA PRZESTRZENNEGO DLA CZĘŚCI OBREBU GEODEZYJNEGO GOZDOWO, LELICE, OSTROWY

**ORGAN SPORZĄDZAJĄCY  
WÓJT GMINY GOZDOWO**

**OBRĘB OSTROWY**

**SKALA 1:1000**  
0 50m 100m 150m



**OZNACZENIA OBOWIĄZUJĄCE**

granice obszaru objętego planem miejscowym

linie rozgraniczające tereny o różnym przeznaczeniu lub różnych zasadach zagospodarowania

nieprzekraczalne linie zabudowy

wymiarowanie

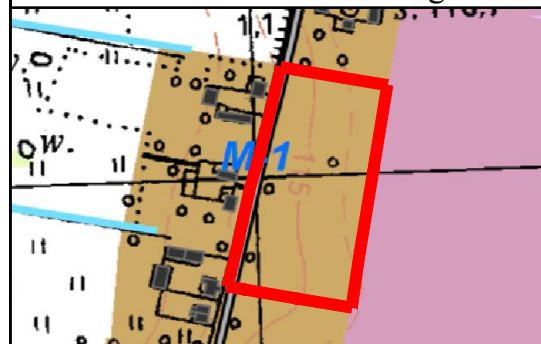
**MN** tereny zabudowy mieszkaniowej jednorodzinnej 1 2  
5 6

**KDL** teren drogi lokalnej 3 4

**KR** teren komunikacji drogowej wewnętrznej 3 4

**WYRYS ZE STUDIUM UWARUNKOWAŃ  
I KIERUNKÓW ZAGOSPODAROWANIA  
PRZESTRZENNEGO GMINY GOZDOWO**

granice obszaru objętego planem miejscowym



**Legenda**

**Struktura funkcjonalno-przestrzenna**

M-1 - tereny wielofunkcyjne o dominującym udziale zabudowy zagrodowej

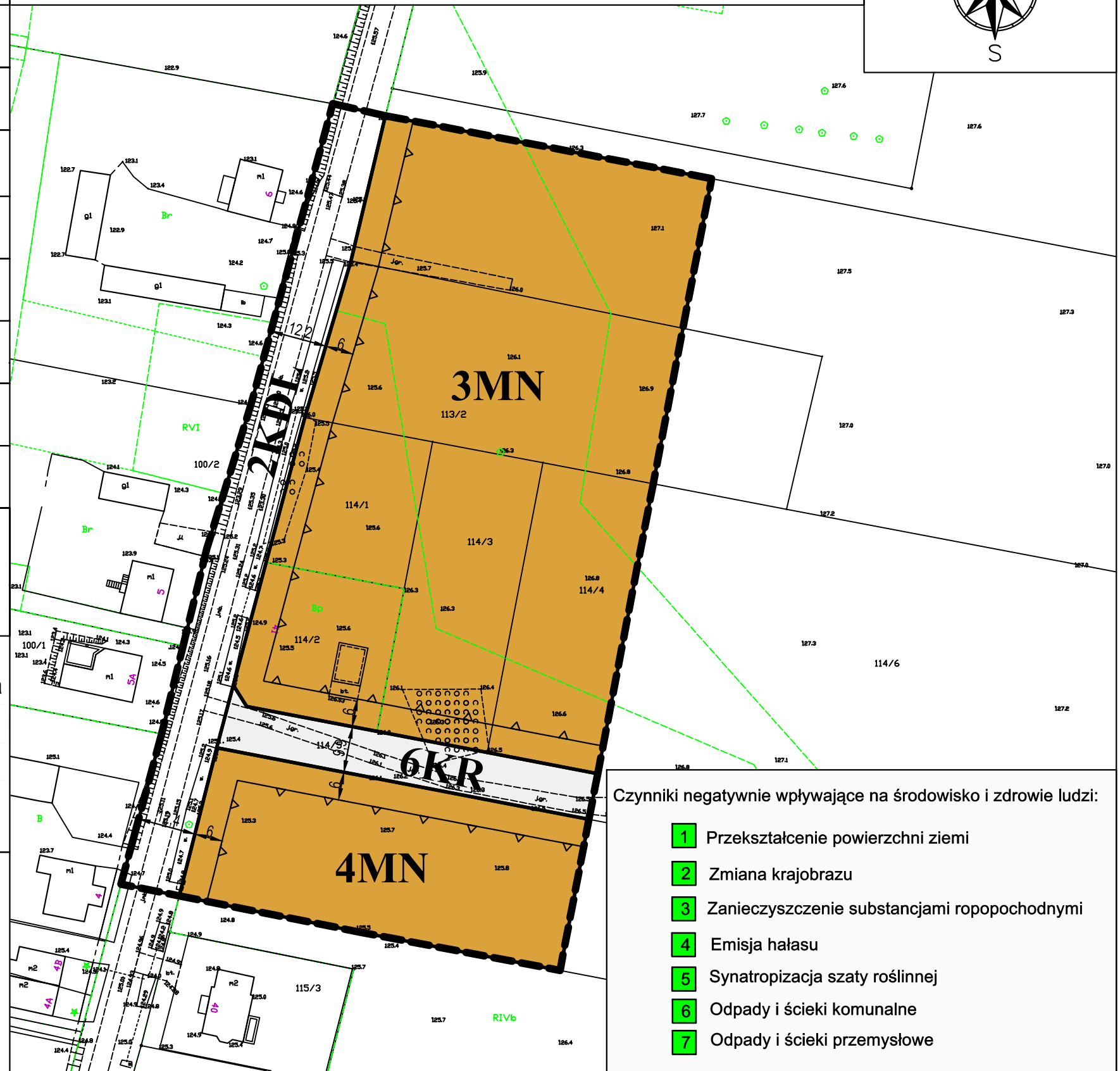
**Komunikacja**

droga powiatowa klasy lokalnej

**Układ współrzędnych:**  
PL-2000 strefa 7

**Źródło pochodzenia użytego materiału państwowego  
zasobu geodezyjnego i kartograficznego:**

Starostwo Powiatowe w Sierpcu  
Wydział Geodezji i Gospodarki Nieruchomościami  
ul. Świętokrzyska 2A, 09-200 Sierpc



Czynniki negatywnie wpływające na środowisko i zdrowie ludzi:

- 1 Przekształcenie powierzchni ziemi
- 2 Zmiana krajobrazu
- 3 Zanieczyszczenie substancjami ropopochodnymi
- 4 Emisja hałasu
- 5 Syntropizacja szaty roślinnej
- 6 Odpady i ścieki komunalne
- 7 Odpady i ścieki przemysłowe