

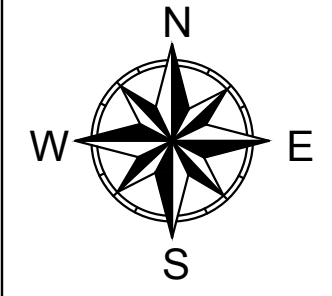
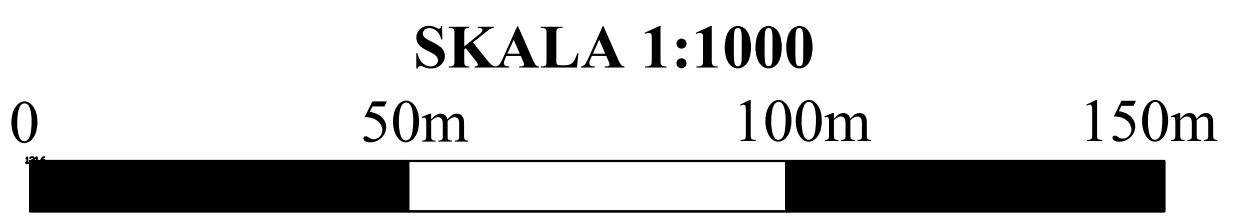
MIEJSCOWY PLAN ZAGOSPODAROWANIA PRZESTRZENNEGO DLA CZĘŚCI OBREBU GEODEZYJNEGO GOZDOWO, LELICE, OSTROWY

ZAŁĄCZNIK NR 1 DO UCHWAŁY NR RADY GMINY GOZDOWO Z DNIA

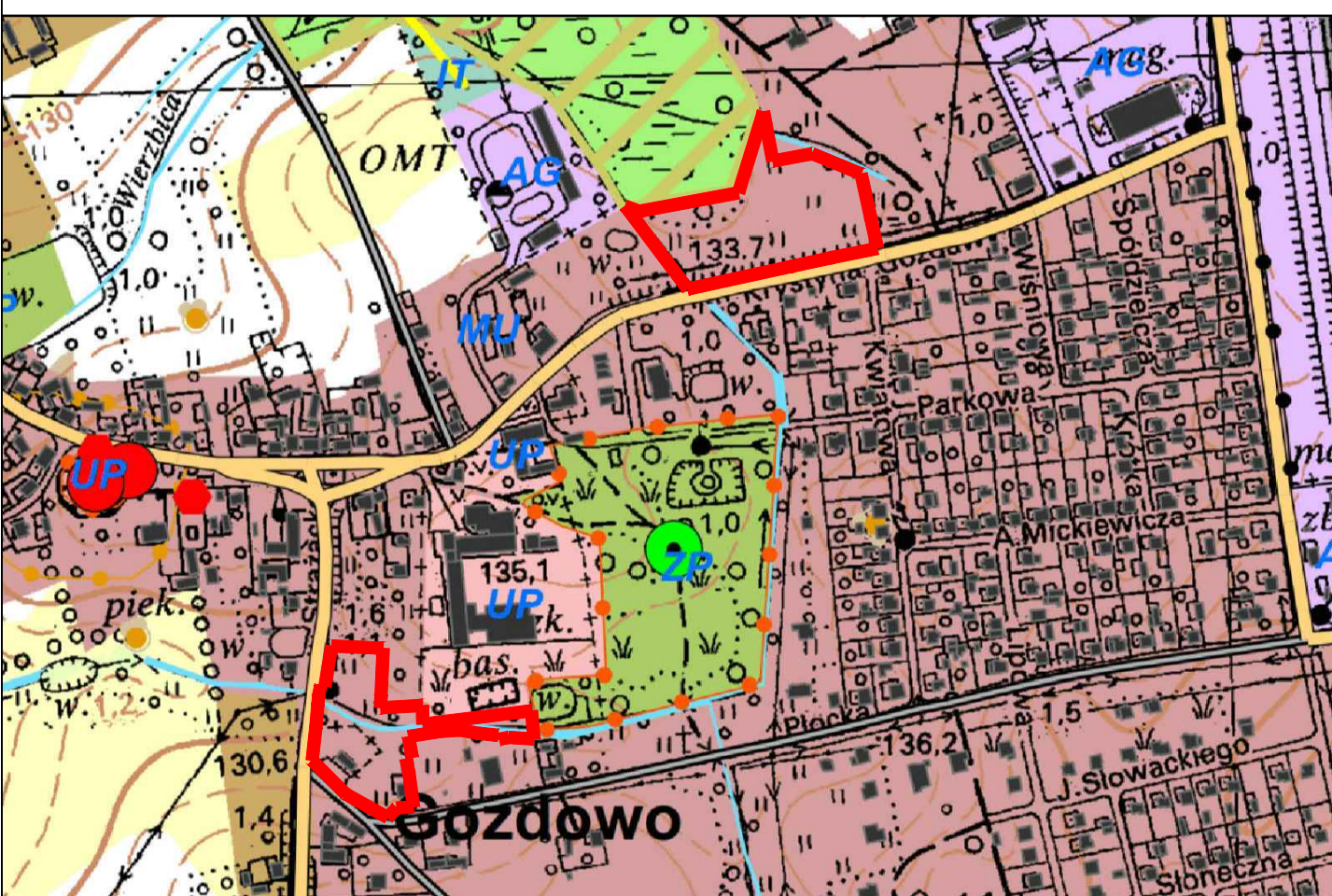
OBREB GOZDOWO

**ORGAN SPORZĄDZAJĄCY
WÓJT GMINY GOZDOWO**

**WYRYS ZE STUDYUM UWARUNKWAŃ
I KIERUNKÓW ZAGOSPODAROWANIA PRZESTRZENNEGO
GMINY GOZDOWO**



granicę obszaru objętego planem miejscowym



- Legenda**
- Struktura funkcjonalno-przestrzenna**
- MU - tereny wielofunkcyjne zabudowy mieszkaniowo-usługowej
 - UP - tereny wydzielonych usług publicznych
 - W - tereny wód

Układ współrzędnych:
PL-2000 strefa 7

**Źródło pochodzenia użytego materiału państwowego
zasobu geodezyjnego i kartograficznego:**
Starostwo Powiatowe w Sierpcu
Wydział Geodezji i Gospodarki Nieruchomościami
ul. Świętokrzyska 2A, 09-200 Sierpc



OZNACZENIA OBOWIĄZUJĄCE

- granicę obszaru objętego planem miejscowym
- linie rozgraniczające tereny o różnym przeznaczeniu lub różnych zasadach zagospodarowania
- nieprzekraczalne linie zabudowy
- wymiarowanie
- MNU** tereny zabudowy mieszkaniowej jednorodzinnej lub usług
- MWU** teren zabudowy mieszkaniowej wielorodzinnej lub usług
- U** teren usług
- UE** teren usług edukacji
- KR** tereny komunikacji drogowej wewnętrznej
- WS** teren wód powierzchniowych śródlądowych
- ZN** tereny zieleni naturalnej
- napowietrzna linia elektroenergetyczna średniego napięcia wraz z pasami technologicznymi (pasy ochrony funkcyjnej)
- granice obszarów wyznaczonych w Audycie Krajobrazowym wraz z ich oznaczeniem