

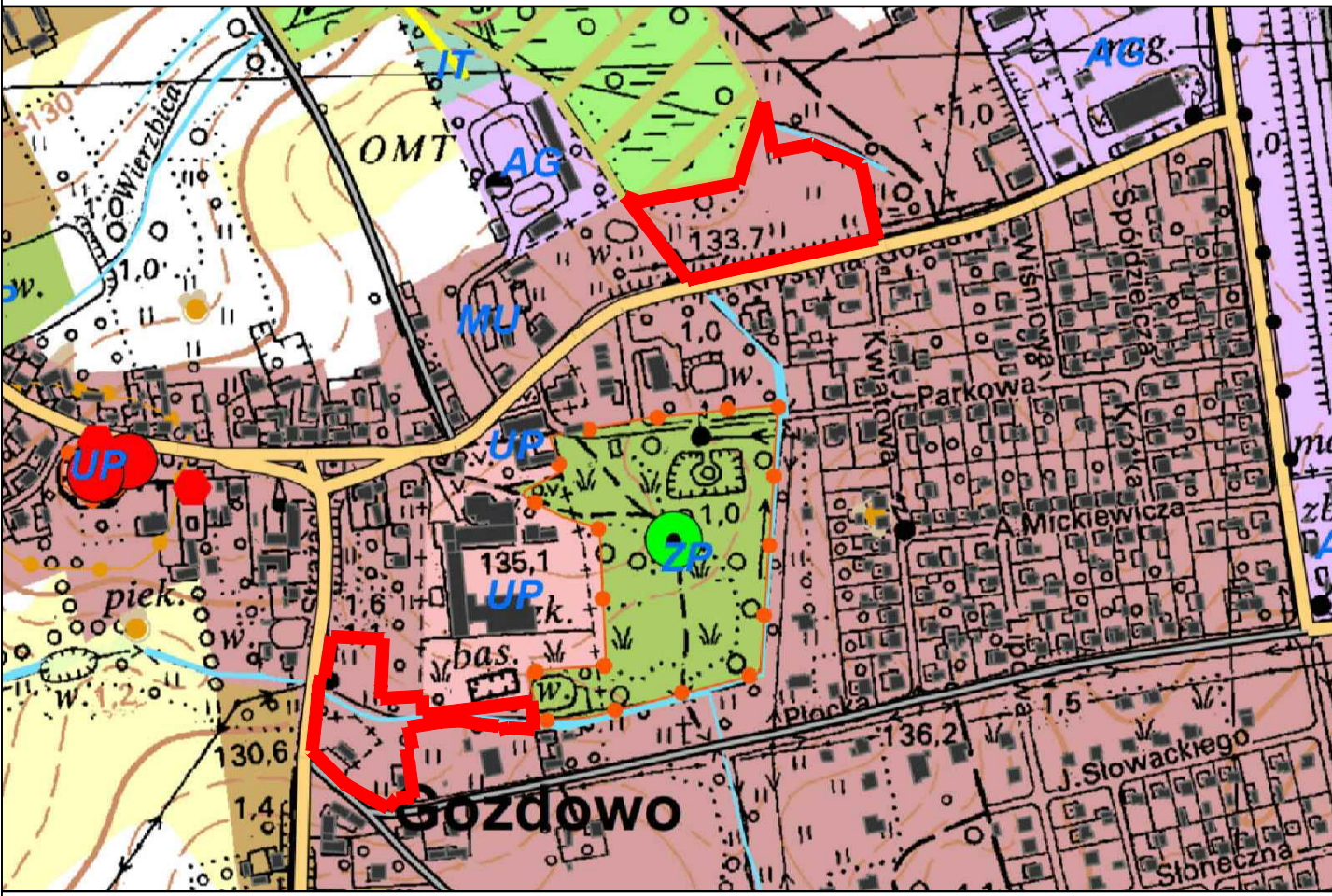
ZAŁĄCZNIK NR 1 DO PROGNOZY ODDZIAŁYWANIA NA ŚRODOWISKO PROJEKTU MIEJSCOWEGO PLANU ZAGOSPODAROWANIA PRZESTRZENNEGO DLA CZĘŚCI OBREBU GEODEZYJNEGO GOZDOWO, LELICE, OSTROWY

OBREB GOZDOWO

ORGAN SPORZĄDZAJĄCY
WÓJT GMINY GOZDOWO

WYRYS ZE STUDYUM UWARUNKWAŃ
I KIERUNKÓW ZAGOSPODAROWANIA PRZESTRZENNEGO
GMINY GOZDOWO

granicę obszaru objętego planem miejscowym



Legenda

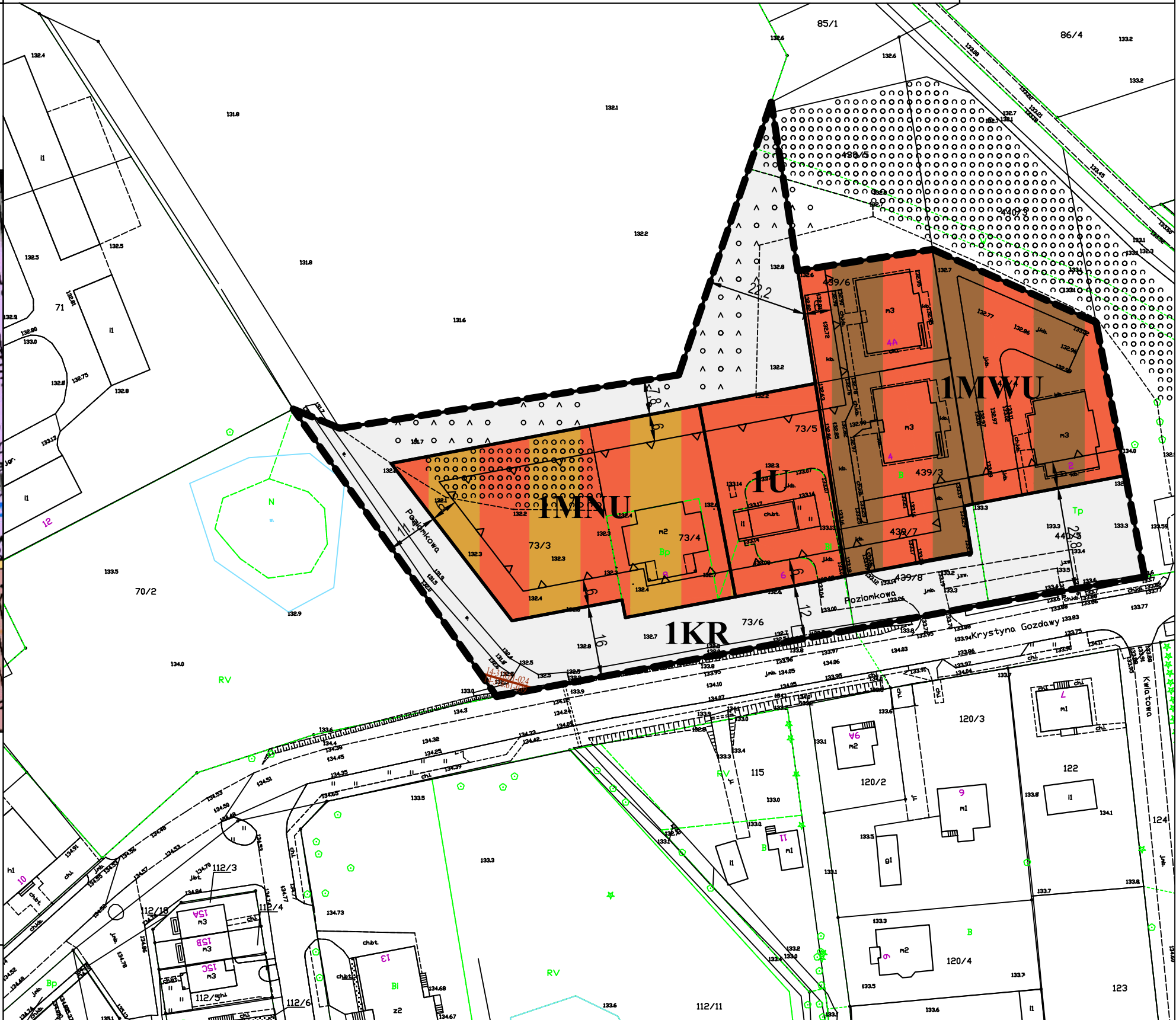


Struktura funkcjonalno-przestrzenna

- MU - tereny wielofunkcyjne zabudowy mieszkaniowo-usługowej
- UP - tereny wydzielonych usług publicznych
- W - tereny wód

Układ współrzędnych:
PL-2000 strefa 7

Źródło pochodzenia użytego materiału państwowego
zasobu geodezyjnego i kartograficznego:
Starostwo Powiatowe w Sierpcu
Wydział Geodezji i Gospodarki Nieruchomościami
ul. Świętokrzyska 2A, 09-200 Sierpc

SKALA 1:1000



Czynniki negatywnie wpływające na środowisko i zdrowie ludzi:

- 1 Przekształcenie powierzchni ziemi
- 2 Zmiana krajobrazu
- 3 Zanieczyszczenie substancjami ropopochodnymi
- 4 Emisja hałasu
- 5 Syntropizacja szaty roślinnej
- 6 Odpady i ścieki komunalne
- 7 Odpady i ścieki przemysłowe

OZNACZENIA OBOWIĄZUJĄCE

- granice obszaru objętego planem miejscowym
- linie rozgraniczające tereny o różnym przeznaczeniu lub różnych zasadach zagospodarowania
- nieprzekraczalne linie zabudowy
- wymiarowanie
- MNU** tereny zabudowy mieszkaniowej jednorodzinnej lub usług 1 2 5 6
- MWU** teren zabudowy mieszkaniowej wielorodzinnej lub usług 1 2 5 6
- U** teren usług 1 2 5 6
- UE** teren usług edukacji 1 2 5 6
- KR** tereny komunikacji drogowej wewnętrznej 3 4
- WS** teren wód powierzchniowych śródlądowych
- ZN** tereny zieleni naturalnej
- napowietrzna linia elektroenergetyczna średniego napięcia wraz z pasami technologicznymi (pasy ochrony funkcyjnej)
- granice obszarów wyznaczonych w Audycie Krajobrazowym wraz z ich oznaczeniem

